

Ville d'Acton Vale

Plan d'urbanisme




Grandes affectations du sol

Légende

Affectations du sol







-  Agricole
-  Agroforestière
-  Commerciale et centre-ville
-  Commerciale
-  Industrielle
-  Publique et institutionnelle
-  Récréative
-  Résidentielle
-  Villégiature

Densité résidentielle des secteurs d'expansion





-  Faible densité
-  Moyenne densité
-  Forte densité

Éléments de contrainte ou d'intérêt











Éléments de contrainte

-  Ouvrage communautaire de captage d'eau
-  Prise d'eau potable
-  Entrepôt de pesticides
-  Zone de contrainte sonore
-  Zone d'inondation (à titre indicatif)
-  Zone industrielle

Territoires d'intérêt historique et culturel

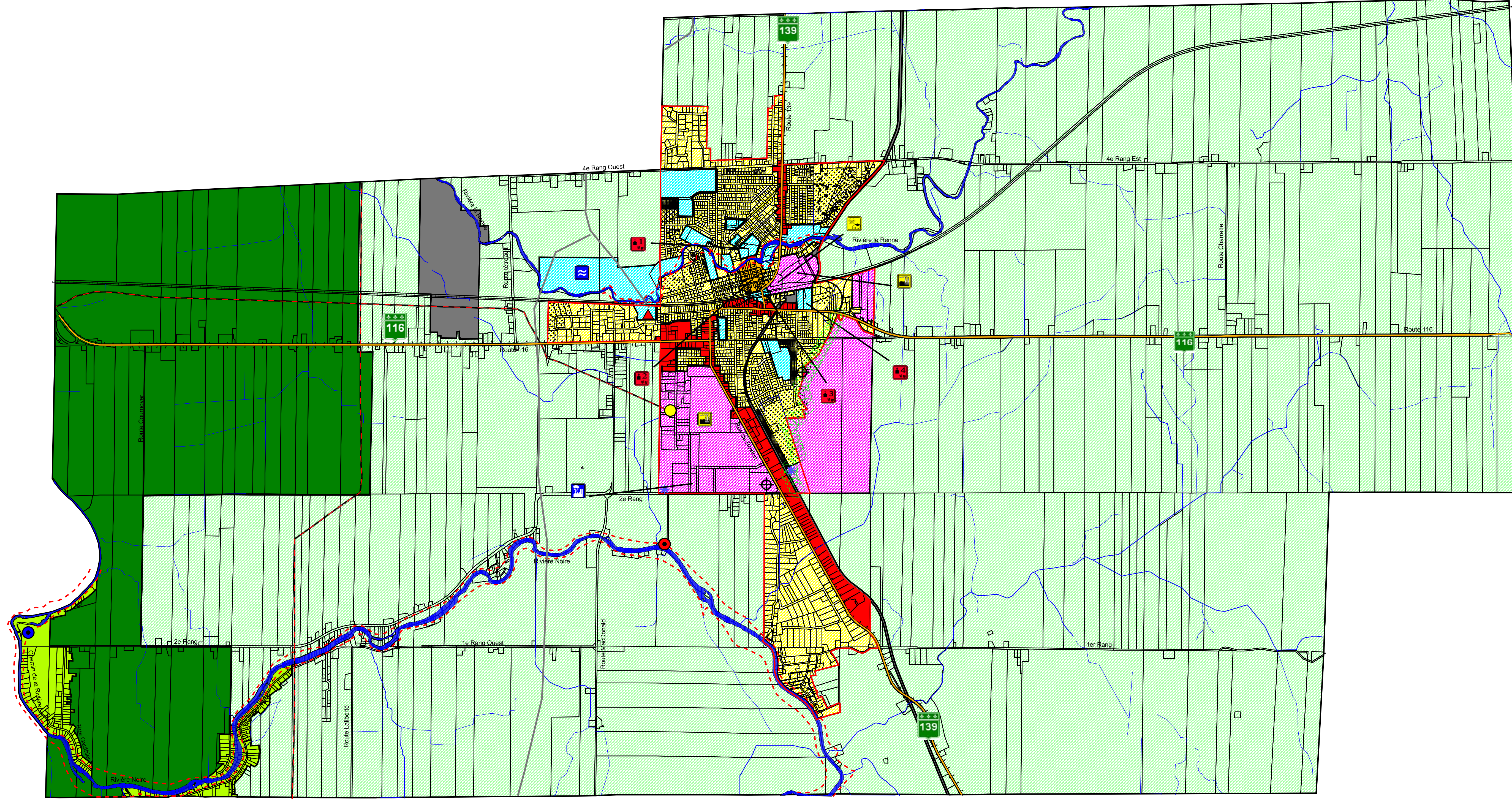
-  Ensemble institutionnel
-  Parc Roger-Labrière - Acton Vale
-  Place de la gare - Acton Vale
-  Place Wurtele - Acton Vale

Équipements et infrastructures importants

-  Usine de filtration de l'eau
-  Installations de traitement des eaux usées
-  Ligne de transport d'énergie
-  Ligne de transport d'énergie projetée
-  Poste de transformation d'énergie électrique
-  Tour de télécommunication
-  Poste de compression (gazoduc)
-  Gazoduc
-  Stations de pompage projetées (à titre indicatif)
-  Route nationale

Autres éléments

-  Cours d'eau
-  Cours d'eau secondaire
-  Périmètre d'urbanisation
-  Limite de lot
-  Rues projetées
-  Bande tampon



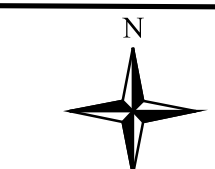
Date : Mai 2012

Source des données :
Ministère des Ressources naturelles, Fichiers des cartes de compilation cadastrale à 1:20 000, 1985.

1:20000

200 0 200 Mètres

Projection Mercator Transverse Modifiée
Fuses 8
NAD 83



Cette annexe fait partie intégrante du plan d'urbanisme

Révisé par:
MRC d'Acton
Service de l'aménagement

Modifié reg. # 106-2005

Modifié reg. # 129-2006

Modifié reg. # 191-2010

Modifié reg. # 231-2012

Annexe A
Feuillet 1/2